



**Царицын –
Сталинград -
Волгоград**
















www.HillFountain.RU

OPEN.AZ











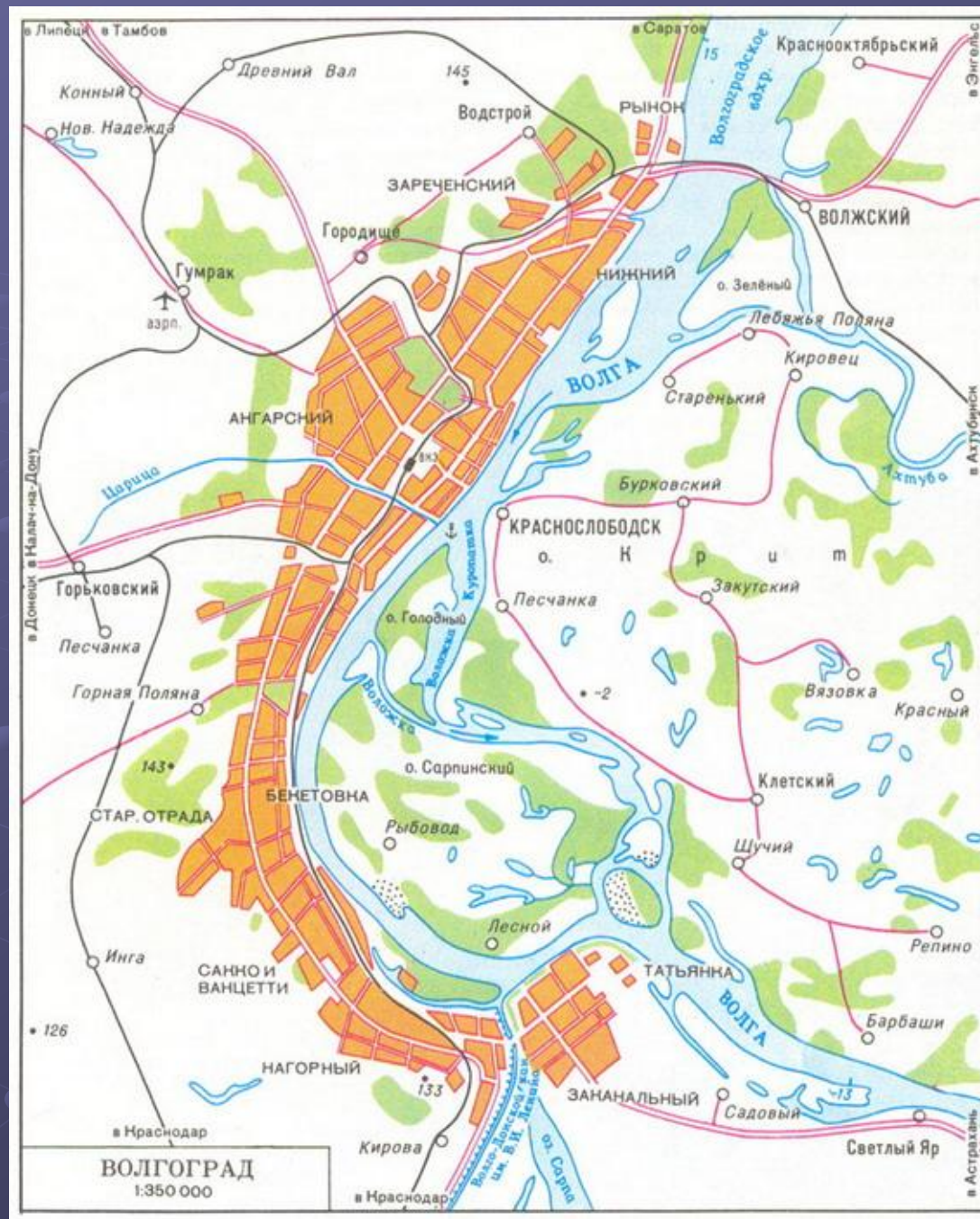
Географическое положение города можно увидеть на фото со спутника. Волгоград — один из самых длинных городов России. Протяжённость города вдоль Волги составляет более 61 км.

Основная часть города расположена на правом берегу Волги, но в городскую черту также входит малонаселённый остров Сарпинский и ряд мелких необитаемых островов: Голодный, Денежный и другие.



Город делится на восемь районов. В порядке их географического расположения с севера на юг:

- Тракторозаводский
- Краснооктябрьский
- Дзержинский
- Центральный
- Ворошиловский
- Советский
- Кировский
- Красноармейский



В городской черте отсутствуют мосты через Волгу, однако к северной окраине города примыкает единственный в области мост, проходящий по плотине Волжской ГЭС. Он соединяет Волгоград с городом-спутником Волжский.



Строится новый Волгоградский мост, первая очередь которого уже соединяет центр города с Краснослободском.





Город — центр Волгоградской епархии Русской православной церкви. Кафедральным является Казанский собор Волгограда. В городе более пятнадцати православных церквей. Действуют также римско-католический костёл и синагога.

Население Волгограда на начало 2009 года составила 1016,7 тыс. человек.

По данным всероссийской переписи, в городе проживает 120 национальностей, этнических групп и различных самоназваний, при этом более 90 % населения составляют русские.





Первое название города, **Царицын**, впервые было упомянуто английским путешественником Бэрро в 1579 году, но относилось не к городу, а к острову на Волге. Происхождение названия обычно возводят к тюркскому «сары-су» (жёлтая вода) или «сары-син» (жёлтый остров).

Датой основания города принято считать 2 июля 1589 года, когда название Царицынской крепости впервые было упомянуто в царской грамоте.

Крепость располагалась несколько выше впадения в Волгу реки Царицы на высоком правом берегу.

Первая железная дорога появилась в городе в 1862 году.

Первый театр открылся в 1872, а кинотеатр — в 1907 году.

В 1913 году в Царицыне появился трамвай, а в центре были установлены первые электрические фонари.

Город был переименован в **Сталинград** 10 апреля 1925 года. В 1931 году, в черту города включено немецкое поселение-колония Сарепта (основана в 1765), ставшее позднее крупнейшим районом города — Красноармейским. Первый институт (Сталинградский тракторный) открылся в 1930 году, годом позже был открыт и педагогический институт.

Сталинградская битва

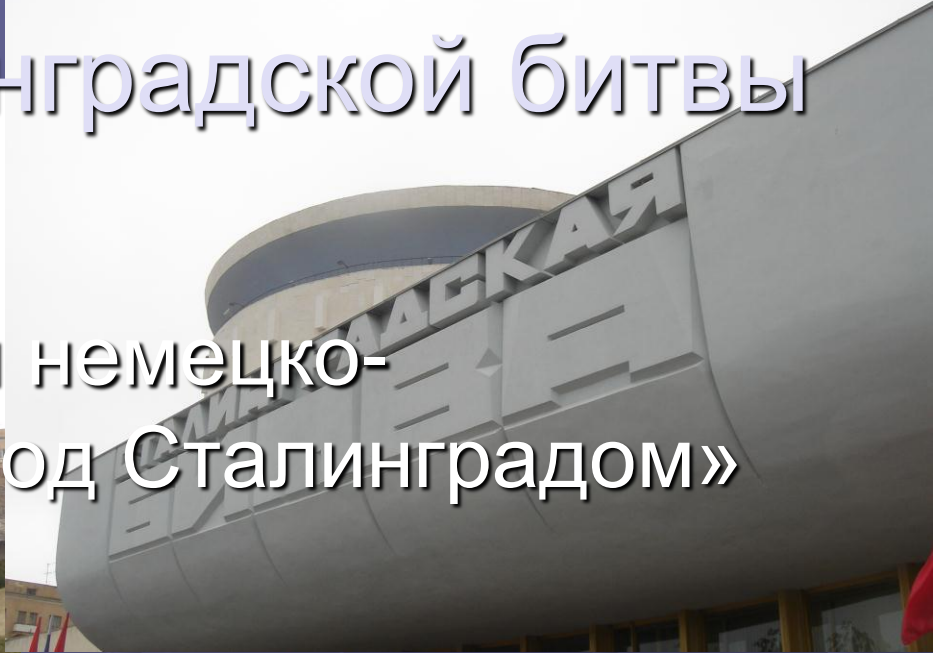
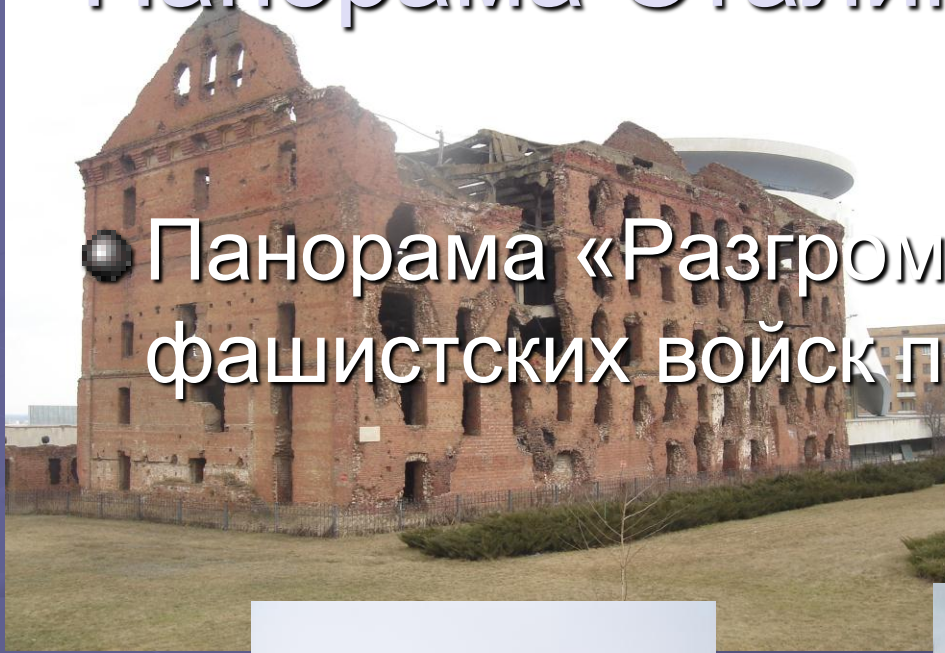
Наиболее серьёзным потрясением в истории города стала Великая Отечественная война. Сталинградская битва началась 17 июля 1942 года, а 23 августа город подвергся массированной бомбардировке, уничтожившей или серьёзно повредившей большую часть городских зданий. В сентябре бои шли уже в центре города. Сражение за Сталинград является одним из самых крупных сражений в истории всего человечества. В Сталинграде наблюдались бои невиданной интенсивности. Например, центральный вокзал города переходил из рук в руки 13 раз, а знаменитый Мамаев курган (одна из высот Волгограда) был захвачен и снова отбит 8 раз. Из-за интенсивности боёв курган изменил свои очертания. Всё же, наступающим войскам вермахта не удалось сломить сопротивление защитников города. 19 ноября началось контрнаступление советских войск, вскоре немецко-фашистская группировка оказалась в окружении. 31 января 1943 года её командующий генерал-фельдмаршал Паулюс сдался в плен, а 2 февраля, с ликвидацией остатков окружённой группировки, Сталинградская битва была окончена. Началось восстановление практически полностью разрушенного города.



AVENUE DE
STALINGRAD
LAAN

Панорама Сталинградской битвы

● Панорама «Разгром немецко-фашистских войск под Сталинградом»



Мамаев курган



Мамаев курган — «главная высота России». Центральная фигура композиции — скульптура «Родина-мать зовёт!». Входит в число семи чудес России.

Герб Царицына утверждён 29 октября 1857 года. Описание герба: в верхней части щита герб Саратовский. В нижней — в червленном поле две серебряные крестообразно расположенные стерляди, в ознаменование производящейся в том крае ловли стерлядей.

Современный флаг Волгограда представляет собой прямоугольное полотнище красного цвета с двухсторонним изображением в центре герба города-героя Волгограда. Красный цвет — исконный цвет национальных флагов России, олицетворяющий мужество, державность, кровь, пролитую за отечество, силу, энергию.

Современный герб Волгограда представляет собой щит золотистого цвета, разделённый на две половины лентой медали «За оборону Сталинграда». Верхняя половина герба представляет собой символическое изображение неприступной крепости на Волге. Она представлена в виде зубцов крепостной стены, окрашенной в красный цвет.



Дополняет это медаль «Золотая Звезда», которой награждён город, изображённая золотистым цветом на общем красном фоне. В нижней половине герба изображена золотистого цвета шестерня, символизирующая развитую промышленность и индустрию города, и золотистого цвета снопы пшеницы — символ изобилия волгоградской земли. Голубой цвет по всему полю в этой части герба символизирует Волгу.



С 1984 года действует
единственный в России
метротрам.





Через город проходит Приволжская железная дорога. Речной вокзал — крупнейшее сооружение подобного типа в Европе. Международный аэропорт «Волгоград», построен на месте немецкого аэродрома времён Великой Отечественной Войны.

- Аллея Героев — широкая улица соединяет набережную им. 62-й Армии у реки Волги и Площадь Павших борцов. Тополь на Аллее Героев — исторический и природный памятник Волгограда, расположенный на Аллее Героев. Тополь пережил Сталинградскую битву и имеет на своем стволе многочисленные свидетельства военных действий.





- В Волгограде 240 детских садов
- 102 общеобразовательных школы,
- 20 гимназий, 13 лицеев, 12 школ-интернатов, 18 школ искусств, 31 спортивная школа, 10 музыкальных школ.
- Старейшим вузом Волгограда является Волгоградский государственный технический университет, основанный в 1930 году.